



# Radweg-zur-Kunst

Mit dem Fahrrad Kunst, Kultur und Natur entdecken  
von Sarstedt bis Bad Gandersheim



# Herzlich willkommen

auf dem Radweg-zur-Kunst



Kunst und Kultur im Verbund mit der Natur - auf dem Radweg-zur-Kunst entdecken Sie die reizvolle Landschaft zwischen Sarstedt und Bad Gandersheim. Wie an einer Perlenkette reihen sich hier Orte aneinander, die auf eine bewegte, etwa tausendjährige Geschichte zurückblicken. Romantische Winkel, prächtiges Fachwerk, Skulpturen internationaler Künstler, sanfte Talauen und das verträumte Lamme- und Innerstetal bestimmen die herrliche Landschaft. Der Radweg-zur-Kunst, offiziell 2002 nach einer Idee des Bodenburger Künstlers Hans-Oiseau Kalkmann eingeweiht, verbindet auf einer Strecke von insgesamt 59,3 Kilometern fünf Teilstrecken.



## Radweg-zur-Kunst

Von Sarstedt bis Bad Gandersheim

59,3 km  
Streckenlänge      6 h  
                                    Ø Fahrzeit



## Wasser-Kunst-Weg

Sarstedt - Hildesheim

12,2 km  
Streckenlänge      1 h  
                                    Ø Fahrzeit



## Romanik-Weg

Hildesheim - Groß Düngen

12,4 km  
Streckenlänge      1,25 h  
                                    Ø Fahrzeit



## Kontakt-Kunst-Weg

Groß Düngen - Bodenburg

13,4 km  
Streckenlänge      1,25 h  
                                    Ø Fahrzeit



## Kunst-beWEGt

Bodenburg - Lamspringe

9,6 km  
Streckenlänge      1 h  
                                    Ø Fahrzeit



## Skulpturen-Weg

Lamspringe - Bad Gandersheim

11,5 km  
Streckenlänge      1,5 h  
                                    Ø Fahrzeit




# Wasser-Kunst-Weg

von Sarstedt bis Hildesheim



An der Innerstebrücke in Ruthe, direkt am Leine-Heide-Radweg, beginnt der Teilabschnitt Wasser-Kunst-Weg. Entlang des Radweges sehen Sie zahlreiche Beispiele menschlicher Ingenieurskunst: verschiedene Brücken, die Sarstedter Kläranlage, das Innerstebad, die Wassermühle Malzfeldt mit Wehranlage und anderes mehr. Ein Highlight am Radweg ist das Wasser-Kunst-Werk des Bodenburger Künstlers Hans-Oiseau Kalkmann am zentralen Innerste-Fahrradrastplatz. Die drei Wellen auf der Säule stellen die drei Flüsse Sarstedts dar: die Leine, die Innerste und den Bruchgraben. Der Wasser-Kunst-Weg (12,2 km) verläuft auf malerischen Wegen direkt an der Innerste oder dem Bruchgraben entlang, führt aber auch direkt an der Innenstadt Sarstedts vorbei. Der nächste Ort auf der Strecke in Richtung Hildesheim ist Giesen. Die Gemeinde Giesen ist geprägt durch den Lauf der Innerste, die von ihr bewässerte Auenlandschaft, den 70 Meter hohen Kalimandscharo und die Giesener Teiche.

 <b>∅ Fahrzeit</b>	1 Stunde	<b>Streckenprofil</b> 
 <b>Teilstreckenlänge</b>	12,2 km	
 <b>Höhenmeter bergauf</b>	45 m	
 <b>Höhenmeter bergab</b>	23 m	
 <b>max. Höhe</b>	83 m	
 <b>min. Höhe</b>	58 m	
 <b>Orte entlang der Route</b>	Sarstedt, Ahrbergen, Giesen, Hildesheim	
 <b>Bahnhöfe in der Nähe</b>	Sarstedt, Hildesheim, Emmerke	



Stadt Sarstedt  
Steinstraße 22  
31157 Sarstedt


Tel. 05066 805-0  
Fax 05066 805-70  
E-Mail [rathaus@sarstedt.de](mailto:rathaus@sarstedt.de)






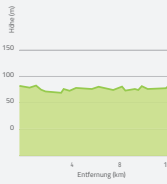







# Romanik-Weg

von Hildesheim bis Groß Dünen



Der Romanik-Weg (12,4 km) führt Sie entlang der Innerste in die Domstadt Hildesheim. UNESCO-Welterbe, zahlreiche Sehenswürdigkeiten, Kultur- und Freizeitangebote sowie attraktive Parkanlagen laden zum Erkunden der Stadt ein.

Verbinden Sie Ihre Radtour mit einem Besuch der berühmten Hildesheimer Kirchen, von denen der Mariendom und St. Michaelis ein außergewöhnliches Zeugnis von der religiösen Kunst der Romanik im Heiligen Römischen Reich ablegen. Die UNESCO würdigte dies, indem sie beide Kirchen, samt ihrer Kunstschatze, 1985 als eine Stätte in die Liste der Welterbe aufnahm. Nach der Stadterkundung führt Ihre Radtour weiter entlang der Innerste in Richtung Groß Dünen, wo der Romanik-Weg in den Kontakt-Kunst-Weg übergeht.

 <b>Ø Fahrzeit</b>	1,25 Stunden	<b>Streckenprofil</b> 
 <b>Teilstreckenlänge</b>	12,4 km	
 <b>Höhenmeter bergauf</b>	57 m	
 <b>Höhenmeter bergab</b>	51 m	
 <b>max. Höhe</b>	87 m	
 <b>min. Höhe</b>	71 m	
 <b>Orte entlang der Route</b>	Hildesheim, Groß Dünen	
 <b>Bahnhöfe in der Nähe</b>	Hildesheim Hbf, Hildesheim Ostbahnhof, Groß Dünen	



Tourist-Information Hildesheim  
Rathausstraße 20 (Tempelhaus)  
31134 Hildesheim

Tel.  
Fax  
E-Mail

05121 1798-0  
05121 1798-88  
tourist-info  
@hildesheim-marketing.de






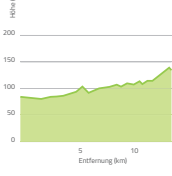







# Kontakt-Kunst-Weg

von Groß Düngen bis Bodenburg



Von der Domäne Marienburg kommend an der Innerste erreichen Sie an der Lavesbrücke die Stadt Bad Salzdetfurth.

Durch die Ortsteile Groß und Klein Düngen geht es weiter durch das Lammetal vorbei an Wesseln und Detfurth in Richtung Bad Salzdetfurth. Hier verdienen der Kurpark mit der Kontakt-Kunst-Skulptur des „SOLTMANN“ besondere Aufmerksamkeit. Der Radweg führt weiter durch Wehrstedt nach Bodenburg. Das Kunstgebäude auf dem Schlosshof, auch „Bullenstall“ genannt, ist einen Besuch wert. Weitere Kontakt-Kunst-Skulpturen wie „Das dritte Ohr“, die „Brunnen-Welle“, die „Junia“ auf dem Kirchplatz und der „Schul-Mund“ prägen das Ortsbild von Bodenburg. Der „Grenzstein“ verabschiedet Sie auf Ihrer Weiterfahrt in Richtung Lamspringe.

 <b>Ø Fahrzeit</b>	1,25 Stunden	<b>Streckenprofil</b> 
 <b>Teilstreckenlänge</b>	13,4 km	
 <b>Höhenmeter bergauf</b>	94 m	
 <b>Höhenmeter bergab</b>	46 m	
 <b>max. Höhe</b>	143 m	
 <b>min. Höhe</b>	82 m	
 <b>Orte entlang der Route</b>	Groß Düngen, Bad Salzdetfurth, Bodenburg	
 <b>Bahnhöfe in der Nähe</b>	Groß Düngen, Wesseln, Solebad, Bad Salzdetfurth, Bodenburg	



**Tourist-Information Bad Salzdetfurth**  
Solebadstraße 1  
31162 Bad Salzdetfurth

Tel. 05063 900-80  
E-Mail [touristinfo@kurbetriebs-gmbh.de](mailto:touristinfo@kurbetriebs-gmbh.de)





# Kunst-beWegt

von Bodenburg bis Lamspringe



An der Skulptur „Grenzstein“, das Symbol des Trennenden als Zeichen der Verständigung, zwischen dem Flecken Bodenburg und Sehlen, beginnt der Teilstreckenabschnitt „Kunst-beWEGt“. Von hier aus verläuft die Radtour über Sehlen, Harbarnsen, Netze und Grastenach Lamspringe. Für den 9,7 km langen Abschnitt benötigen Sie ca. eine Stunde. Seit 2003 stehen im weiteren Verlauf bei Harbarnsen die Skulptur „EURO-DANCER“ und Frau Holles Haus. Im Flecken Lamspringe erwartet Sie eine nahezu komplett erhaltene Fachwerkstraße. Der weitläufige Klosterpark und die Klosterkirche des ehemaligen Benediktinerklosters, deren barocke Ausstattung zu den wertvollsten und schönsten in Niedersachsen gehört, sowie die Sophienkirche prägen das Ortsbild Lamspringes.

 <b>Ø Fahrzeit</b>	1 Stunde	<b>Streckenprofil</b> 
 <b>Teilstreckenlänge</b>	9,6 km	
 <b>Höhenmeter bergauf</b>	115 m	
 <b>Höhenmeter bergab</b>	30 m	
 <b>max. Höhe</b>	223 m	
 <b>min. Höhe</b>	129 m	
 <b>Orte entlang der Route</b>	Sehlen, Harbarnsen, Netze , Graste, Lamspringe	
 <b>Bahnhöfe in der Nähe</b>	Bodenburg	



Tourismusbüro Lamspringe  
 Klostermühle  
 Kloster 3  
 31195 Lamspringe

Tel. 05183-9 46 91 87  
 Fax. 05183-500 16  
 E-Mail [t.butchereit@lamspringe.de](mailto:t.butchereit@lamspringe.de)



# Skulpturen-Weg

von Lamspringe bis Bad Gandersheim



In den 90er Jahren entstand in Anlehnung an die „Straße des Friedens“ von Leo Kornbrust aus der ehemaligen Bahntrasse zwischen Bad Gandersheim und Lamspringe der sogenannte Skulpturenweg, der später zudem Teil des Radweges-zur-Kunst wurde. Verbindungen überschreiten Grenzen, Skulpturen setzen natürliche und geistige Zeichen in der Natur, die jedem einzelnen Betrachter Unterschiedliches geben und zum Dialog anregen sollen. Der Skulpturenweg verbindet heute noch die beiden Orte und gibt Wanderern, Radfahrern, Spaziergängern und Skatern auf einer Länge von etwa 12 Kilometern die Gelegenheit aktiv Kultur zu erleben, die historischen Klöster zu besuchen oder in Bad Gandersheim das Gelände der Landesgartenschau 2023 zu besichtigen.

 <b>Ø Fahrzeit</b>	1,5 Stunden	<b>Streckenprofil</b> 
 <b>Teilstreckenlänge</b>	11,5 km	
 <b>Höhenmeter bergauf</b>	62 m	
 <b>Höhenmeter bergab</b>	132 m	
 <b>max. Höhe</b>	215 m	
 <b>min. Höhe</b>	133 m	
 <b>Orte entlang der Route</b>	Lamspringe, Gehrenrode, Altgandersheim, Bad Gandersheim	
 <b>Bahnhöfe in der Nähe</b>	Freden, Kreiensen, Bad Gandersheim	



Touristinformation  
Bad Gandersheim  
Stiftsfreiheit 12  
37581 Bad Gandersheim

Tel. 05382/ 73-700  
Fax 05382/ 73-770  
E-Mail [tourist@bad-gandersheim.de](mailto:tourist@bad-gandersheim.de)



# Legende



Gesamtroute

Bahnhöfe

Sehenswürdigkeiten

Skulpturen

1 Skulptur Wassersäule am Innerstebad

2 Mühle Malzfeldt

3 Giftener Seen

4 Kalimandscharo

5 Giesener Teiche

6 St. Michaelis (UNESCO)

7 Historischer Marktplatz

8 Mariendom (UNESCO) mit Dommuseum

9 Roemer- und Pelizaeus-Museum

10 Domäne Marienb

11 Solebad

12 Kurpark mit Soltr

Adventure-Golfar

13 Historische Altsta

14 Schloss Bodenbu

15 Kirchplatz St. Joha

16 Skulptur Grenzste

17 Skulptur Eurodan

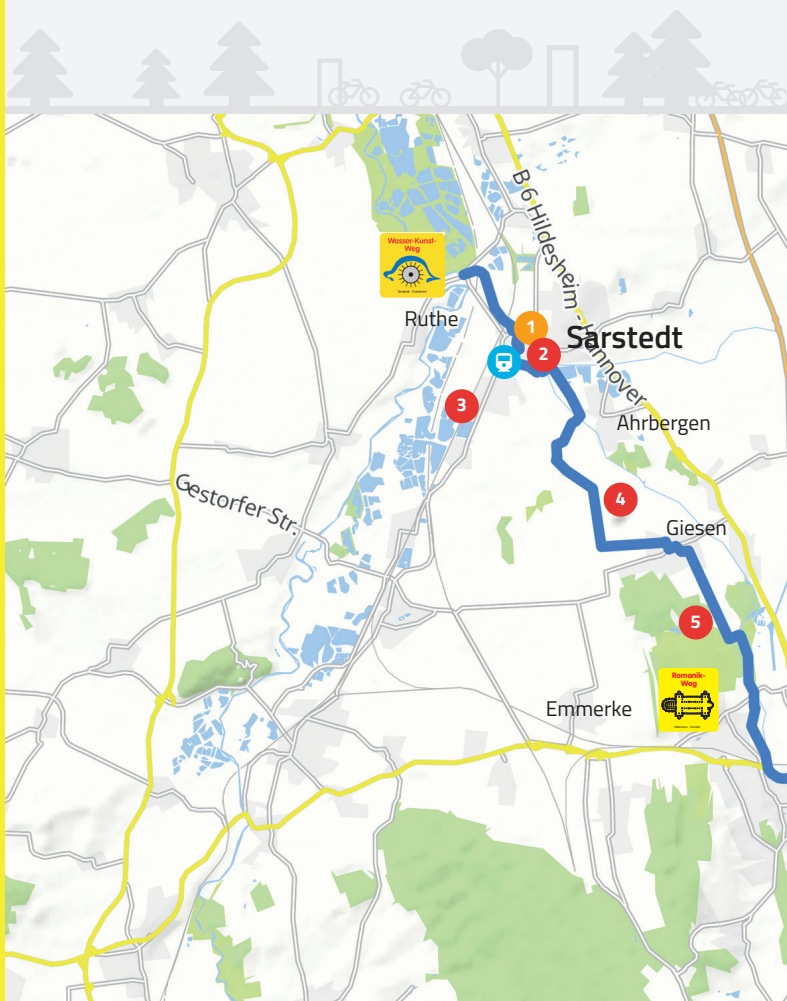
18 Frau Holles Haus

19 Kirche Graste

20 Kloster und Klost

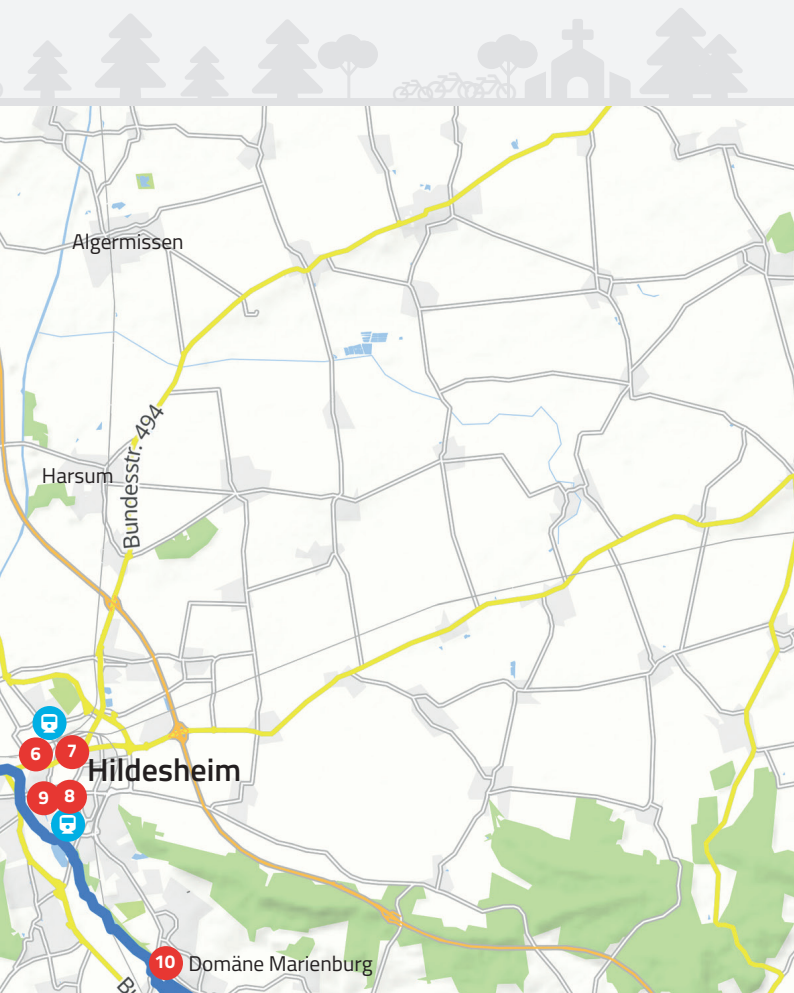
21 Historischer Rats

22 Skulptur Welcom





urg	23	Skulptur Begegnung
mann und	24	Skulptur Mitra
nlage	25	Skulptur Wegekreuz
adt	26	Skulptur Geheimnisturm
rg mit „Bullenstall“	27	Skulptur Der Heilige Jakob
annis mit Skulpturen	28	Skulptur Stahlarm
ein	29	Skulptur Mann im Käfig
ncer	30	Skulptur Aufbruch
	31	Skulptur Die Wartenden
	32	Skulptur Das Tor
	33	Skulptur Freiheit, Liebe, Tod
erpark Lamspringe	34	Kloster Brunshausen
skeller	35	Skulptur Stiller Dialog
e	36	Stiftskirche Bad Gandersheim



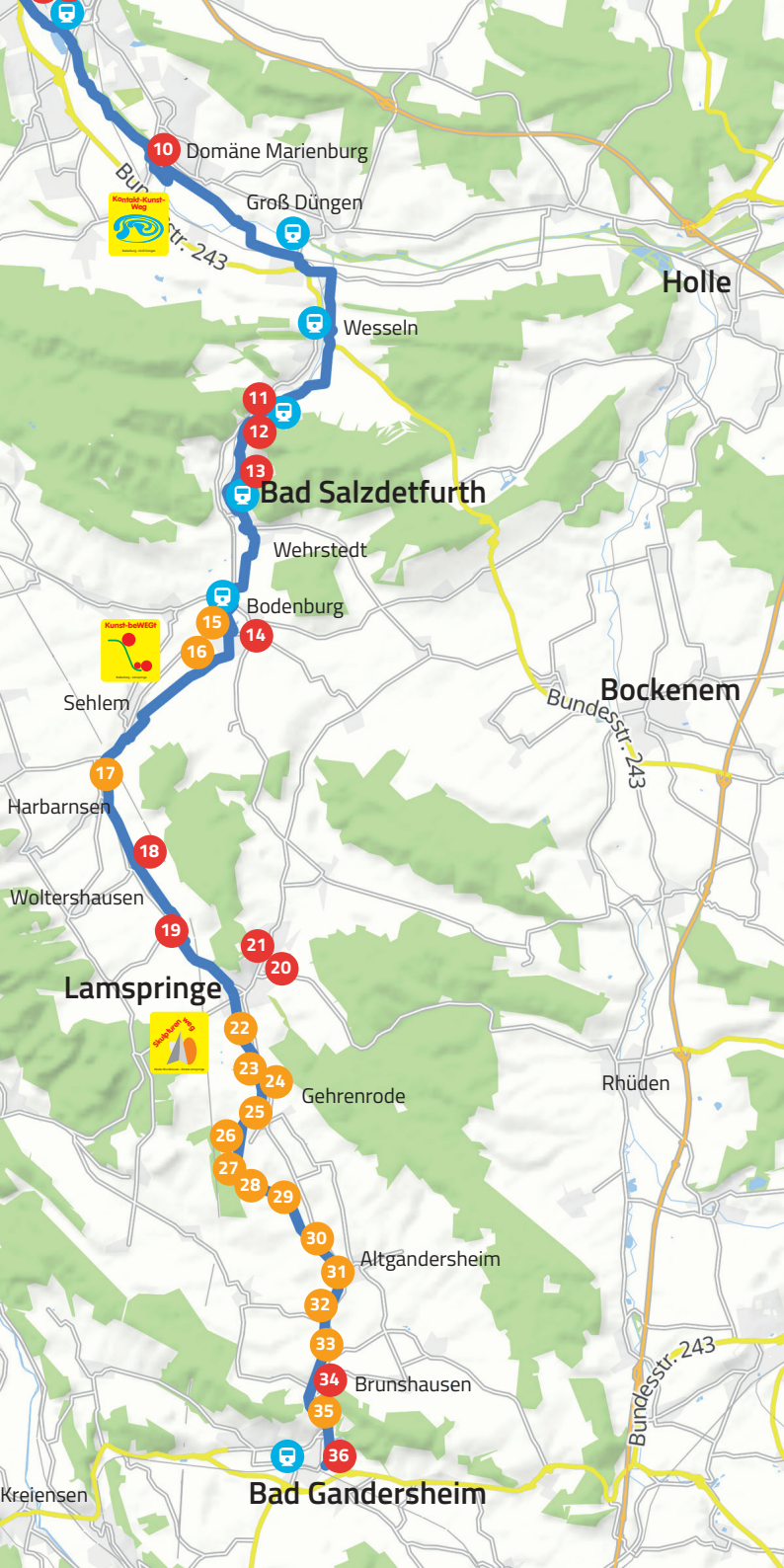
Gronau (Leine)

**Alfeld (Leine)**

Hilstraße

Freden (Leine)







# Gute Fahrt & viel Spaß auf dem Radweg-zur-Kunst



## Impressum

### Konzeption und Koordination

Hildesheim Marketing GmbH, Landkreis Hildesheim

### Projektpartner

Landkreis Northeim, Stadt Sarstedt, Gemeinde Giesen, Stadt Hildesheim,  
Stadt Bad Salzdetfurth, Gemeinde Lamspringe, Stadt Bad Gandersheim,  
ADFC Kreisverband Hildesheim

### Gestaltung & Grafische Bearbeitung

HOCHFORM - Die Agentur für Corporate Design

### Bildnachweis

Stadt Sarstedt; HIMA; C. Bierwagen; C. Heidrich; D. Schwelle; M. Wiesenbach;  
H.-O. Kalkmann; Gemeinde Lamspringe; Stadt Bad Gandersheim; Deutscher  
Tourismusverband, Foto: M. Gloger



Weitere Informationen und interaktive Karten zum  
Radweg-zur-Kunst und den Teilabschnitten finden Sie  
unter [www.radweg-zur-kunst.de](http://www.radweg-zur-kunst.de)

Stand: Januar 2023, Änderungen vorbehalten



Tourist-Information Hildesheim  
Rathausstraße 20 (Tempelhaus)  
31134 Hildesheim  
E-Mail [tourist-info@hildesheim-marketing.de](mailto:tourist-info@hildesheim-marketing.de)

Tel. 05121 1798-0  
Fax 05121 1798-88

